











<p>MAPA DO CELÓW PROJEKTOWYCH terenu położonego przy ul. Bruzdowej ARKUSZ 1(2)</p>		
<p>Zmieszczenie kancelaryjne pracy geodezyjnej</p> <p>Miejscowość Jednostka ewidencyjna</p> <p>Obszar ewidencyjny</p> <p>Skala mapy Nazwa układu współrzędnych</p> <p>Znaczenie granic obszaru, który był przedmiotem aktualizacji</p>		<p>GEK.6640.7774.2021</p> <p>Janczewice 141803_2 Lesznówola 141803_2.0004 Janczewice 1:500 PL-EVRP-2007-NH PL-2000</p> <p>wykonano bez ustalenia obciążenia</p>
<p>Nie wykazuje się istnienia w terenie innych nie wykazanych na niniejszej mapie urządzeń podziemnych, które nie były zgłoszone do inwentaryzacji</p>		
<p>USŁUGI GEODEZYJNE Alina Dytkowska</p> <p>al. F. Chopina 109/116, 05-092 Łomianki Dolne NIP: 655-173-75-67, REGON: 384550579</p> <p>GEODETA UPRAWNIENY mgr inż. Alina Dytkowska Świadectwo GGG nr 22878 tel. 508 253 129</p>		
<p>Nazwa i imię i nazwisko wykonawcy oraz data i podpis osoby reprezentującej wykonawcę</p> <p>Imię i nazwisko, nr uprawnień oraz data i podpis geodety uprawnionego, który opracował mapę</p>		






Projektowane elementy branży elektroenergetycznej

- | | |
|---|--|
|  | projektowana sieć elektroenergetyczna SN |
|  | projektowana sieć elektroenergetyczna nN, oświetlenie uliczne |
|  | projektowana szafa oświetleniowa SOK |
|  | istn. elementy sieci do rozbiórki |
|  | projektowana sieć elektroenergetyczna nN -
latarnia oświetlenia ulicznego |

Branża telekomunikacyjna (sieć telekomunikacyjna)

-  proj. studnia kanalizacji kablowej sieci telekomunikacyjnej
- proj. kanalizacja kablowa sieci telekomunikacyjnej
-  proj. kanalizacja kablowa sieci telekomunikacyjnej zasobnik zapasów kabli
-  istn. elementy sieci do rozbiórki

Branża drogowa

- | | |
|---|--|
|  | projektowany krawnężnik |
|  | projektowane obrzeże chodnikowe |
|  | projektowana krawędź jezdni |
|  | projektowana krawędź pobocza |
|  | projektowana konstrukcja żelbetowa zabezpieczająca gazociąg GAZ-SYSTEM |

Autor:	<p>ES PROJEKT BIURO PROJEKTOWE</p> <p>02-496 Warszawa, ul. Magnacka 10/19</p>	
Inwestor:	<p>Zarząd Powiatu Piaseczyńskiego</p> <p>05-500 Piaseczno, ul Chylićzowska 14</p>	
Nazwa zadania:	<p>Rozbudowa drogi powiatowej nr 3117W - ul. Bruzdowa w gminie Lesznowola</p>	
Faza opracowania:	<p>NARADA KOORDYNACYJNA</p>	<p>Nr rysunku:</p> <p>1.1</p>
Tytuł rysunku:	<p>PLAN SYTUACYJNY</p>	<p>Skala:</p> <p>1:500</p>

